



MĚSTSKÝ ÚŘAD BUČOVICE

Odbor životního prostředí a stavebního úřadu

Oddělení stavebního úřadu, Úsek silničního hospodářství

Váš dopis zn: VITBUCVD_89252
Ze dne:
Číslo jednací: MUB/OSÚ-36831/2021 ben Doporučeně/DS
Spisová zn.: OSÚ-9246/2021-ben
Počet listů/příloh: 5/7

dle rozdělovníku

Vyřizuje: Ing. Pavel Benda
Telefon/mobil: 517 324 436
E-mail: benda@bucovice.cz

Datum: 01.11.2021

VEŘEJNÁ VYHLÁŠKA

ROZHODNUTÍ STAVEBNÍ POVOLENÍ

Městský úřad Bučovice, Odbor životního prostředí a stavebního úřadu, Oddělení stavebního úřadu, Úsek silničního hospodářství, pověřený výkonem působnosti speciálního stavebního úřadu podle ust. § 40 odst. 4 písm. a) zákona č. 13/1997 Sb., o pozemních komunikacích, ve znění pozdějších předpisů (dále jen „zákon o pozemních komunikacích“) ve věcech silnic II. a III. třídy a veřejně přístupných účelových komunikací s výjimkou věcí, o kterých rozhoduje Ministerstvo dopravy nebo krajský úřad, a působnosti speciálního stavebního úřadu ve věcech místních komunikací, v souladu s ust. § 16 odst. 1 zákona o pozemních komunikacích, a ust. § 15 odst. 1 písm. c) zákona č. 183/2006 Sb., o územním plánování a stavebním řádu, ve znění pozdějších předpisů (dále jen „stavební zákon“), ve společném územním a stavebním řízení (dále jen "společné řízení") posoudil podle § 94o stavebního zákona žádost o vydání společného povolení, kterou dne 08.09.2021 podala

Obec Nesovice, IČ 00292141, Nesovice 305, 683 33 Nesovice

(dále jen „stavebník“) a na základě tohoto posouzení

- I. podle § 94p odst. 1 stavebního zákona a § 13a vyhlášky č. 503/2006 Sb., o podrobnější úpravě územního rozhodování, územního opatření a stavebního řádu, v platném znění

s c h v a l u j e s t a v e b n í z á m ě r

na stavbu:

„Chodník Nesovice – nová stavba komunikace pro pěší, trvalá stavba“



stavební objekt: **SO 101 Komunikace pro pěší**

(dále jen "stavba") na pozemcích parc. č. **KN 1621/5** (ostatní plocha-ostatní komunikace), **KN 1741/1** (ostatní plocha-ostatní komunikace), **KN 7** (orná půda), **KN 2020/11** (ostatní plocha-jiná plocha), **KN 11** (rná půda), **KN 2020/6** (ostatní plocha-jiná plocha), **KN 2020/5** (ostatní plocha-jiná plocha), **KN 2020/12** (ostatní plocha-jiná plocha) v katastrálním území **Nesovice**.

Popis stavby:

- nová pozemní komunikace pro pěší ze zámkové dlažby tl. 80 mm., ohraničena obrubníky, délky 400 m, šířky 2 m. V místech sjezdů, kde bude chodník snížený, budou použity nájezdové obrubníky. Dešťové vody z přilehlé místní komunikace budou svedeny do stávajících vpustí, ze zpevněných ploch mezi sjezdy vsakem do okolního terénu.

II. stanoví podmínky pro umístění stavby:

Stavba bude umístěna na pozemcích parc. č. **KN 1621/5** (ostatní plocha-ostatní komunikace), **KN 1741/1** (ostatní plocha-ostatní komunikace), **KN 7** (orná půda), **KN 2020/11** (ostatní plocha-jiná plocha), **KN 11** (rná půda), **KN 2020/6** (ostatní plocha-jiná plocha), **KN 2020/5** (ostatní plocha-jiná plocha), **KN 2020/12** (ostatní plocha-jiná plocha) v katastrálním území **Nesovice**.

III. stanoví podmínky pro provedení stavby:

1. Stavba bude provedena podle projektové dokumentace ověřené speciálním stavebním úřadem ve společném řízení; případné změny nesmí být provedeny bez předchozího povolení stavebního úřadu.
2. Při provádění stavby budou dodržovány předpisy, týkající se bezpečnosti práce a technických zařízení, zejména nařízení vlády č. 591/2006 Sb., o bližších minimálních požadavcích na bezpečnost a ochranu zdraví při práci na staveništích, dále zákon č. 309/2006 Sb., kterým se upravují další požadavky bezpečnosti a ochrany zdraví při práci v pracovněprávních vztazích a o zajištění bezpečnosti a ochrany zdraví při činnosti nebo poskytování služeb mimo pracovněprávní vztahy (zákon o zajištění dalších podmínek bezpečnosti a ochrany zdraví při práci), ve znění pozdějších předpisů a zajištěna ochrana zdraví a života osob na staveništi.
3. Při stavbě budou dodržena ustanovení vyhlášky č. 268/2009 Sb., o technických požadavcích na stavby, v platném znění, ustanovení vyhlášky č. 398/2009 Sb., o obecných technických požadavcích zabezpečujících bezbariérové užívání staveb, v platném znění, a závazná ustanovení obsažená v příslušných technických normách.
4. Stavebník oznámí speciálnímu stavebnímu úřadu předem termín zahájení stavby, název a sídlo stavebního podnikatele, který bude stavbu provádět, u svépomocné formy výstavby jméno a příjmení stavbyvedoucího nebo osoby, která bude vykonávat stavební dozor; změny v těchto skutečnostech oznámí neprodleně stavebnímu úřadu.
5. Zhotovitel stavby je povinen provádět stavbu v souladu se stavebním povolením a s ověřenou projektovou dokumentací, dodržet obecné technické požadavky na výstavbu komunikace a citovaných technických norem a dále zajistit dodržování povinností k ochraně života, zdraví, životního prostředí a bezpečnosti práce vyplývajících ze zvláštních právních předpisů.
6. Stavebník je povinen dbát na řádné provádění stavby, přitom musí mít na zřeteli zejména ochranu života a zdraví osob nebo zvířat, ochranu životního prostředí a majetku, i šetrnost k sousedství a dále ohlásit speciálnímu stavebnímu úřadu, neprodleně po jejich zjištění, závady na stavbě, které ohrožují životy a zdraví osob, nebo bezpečnost stavby.
7. Stavba bude prováděna jen právníkem nebo fyzickou osobou oprávněnou k provádění stavebních nebo montážních prací, jako předmětu své činnosti podle zvláštních předpisů. Provádět stavbu může jako zhotovitel jen stavební podnikatel, který při její realizaci zabezpečí odborné vedení provádění stavby stavbyvedoucím. Práce na stavbě, k jejichž provádění je předepsáno zvláštní oprávnění, zejména podle zákona č. 360/1992 Sb., o výkonu povolání autorizovaných architektů a o

- výkonu povolání autorizovaných inženýrů a techniků činných ve výstavbě, ve znění pozdějších předpisů a zákona o zeměměřictví, mohou vykonávat jen osoby, které jsou držiteli takového oprávnění.
8. Kontrolní prohlídka stavby bude provedena při vytýčení prostorové polohy stavby, a dále v souladu s předloženým plánem kontrolních prohlídek a před vydáním kolaudačního souhlasu. Stavebník je povinen ohlašovat stavebnímu úřadu fáze výstavby podle plánu kontrolních prohlídek stavby, umožnit provedení kontrolní prohlídky a pokud tomu nebrání vážné důvody, této prohlídce se zúčastnit.
 9. Stavebník zajistí vytýčení prostorové polohy stavby osobou k tomu oprávněnou. Stavebník odpovídá za soulad prostorové polohy stavby s ověřenou dokumentací. Před zahájením stavby musí stavebník zajistit vytýčení prostorové polohy stavby a ověření výsledků vytýčení fyzickou osobou, které bylo uděleno úřední oprávnění pro ověřování výsledků zeměměřických činností v souladu s oddílem čtvrtým zákona č. 200/1994 Sb., o zeměměřictví a o změně a doplnění některých zákonů souvisejících s jeho zavedením, ve znění pozdějších předpisů (dále jen „zákon o zeměměřictví“). Doklad o vytýčení stavby bude jedním z podkladů pro vydání kolaudačního souhlasu.
 10. V místě střetu technické infrastruktury se stavbou je nezbytné vytýčení tras energetických, telekomunikačních, plynovodních, vodovodních a stokových sítí (dále jen „vedení“). Přesné polohové a výškové vyznačení vedení, včetně jejich ochranných pásem, v prostoru staveniště musí být zajištěno před zahájením stavby. Vyskytnou-li se při provádění prací podzemní vedení v projektové dokumentaci nezakreslená, musí být provádění prací přizpůsobeno skutečnému stavu. Při provádění stavby musí být učiněna veškerá opatření zabráňující poškození nadzemních i podzemních vedení.
 11. Při provádění stavby bude zajištěno pravidelné čištění případné kroupení komunikací používaných pro účely stavby.
 12. Po dobu výstavby bude zachována možnost přístupu a příjezdu ke všem nemovitostem, které se nacházejí v blízkosti staveniště. Případná krátkodobá omezení musí být odsouhlasena s uživateli těchto nemovitostí.
 13. V průběhu celé výstavby musí být plně zajištěny podmínky stanovené v jednotlivých vyjádřeních správců inženýrských sítí k zabezpečení jejich bezpečného a plynulého provozu.
 14. Staveniště se musí zařídit, uspořádat a vybavit tak, aby se stavba mohla řádně a bezpečně provádět. Nesmí docházet k ohrožování a nadměrnému obtěžování okolí hlukem, prachem, k ohrožování provozu na pozemních komunikacích a dále ke znečišťování pozemních komunikací, ovzduší a vod, k omezování přístupu k přilehlým stavbám nebo pozemkům, k sítím technického vybavení a požárními zařízeními.
 15. Stavebník musí zajistit staveniště před vstupem nepovolaných osob. Výkopy musí být zajištěny ochranným zábradlím (případně jinou zábranou) a v noci osvětlen.
 16. Stavebník je odpovědný za případné škody způsobené výstavbou nebo v její souvislosti dle obecně závazných předpisů a je povinen případné škody nahradit na vlastní náklady.
 17. Zhotovitel stavby je povinen vést stavební deník, do něhož budou pravidelně zaznamenávány údaje týkající se provádění stavby, a to ode dne převzetí staveniště. Po dokončení stavby předá zhotovitel originál stavebního deníku stavebníkovi. Stavební deník bude následně předložen k žádosti o kolaudační souhlas.
 18. Na stavbě musí být k dispozici ověřená dokumentace stavby a všechny doklady týkající se provádění stavby, popřípadě jejich kopie.
 19. Na viditelném místě zajistí stavebník vyvěšení tabule, na které bude uvedeno označení stavby, stavebníka, zhotovitele, způsob provádění stavby, který orgán a kdy stavbu povolil, číslo jednací stavebního povolení a datum nabytí právní moci, termín dokončení stavby, a ponechá ji tam až do vydání kolaudačního souhlasu.
 20. Pokud bude nezbytně nutné pro uskutečnění stavby použít sousední pozemek či stavbu, je povinností stavebníka se před započítím stavebních prací dohodnout o době, způsobu a formě

provedení potřebných prací s vlastníkem stavby či pozemku. Nedojde-li k dohodě, požádá stavebník o vydání rozhodnutí v souladu s ust. § 141 stavebního zákona.

21. Výrobky pro stavbu musí vyhovovat podmínkám pro technické požadavky na výrobky podle zákona č. 22/1997 Sb., o technických požadavcích na výrobky a o změně a doplnění některých zákonů, ve znění pozdějších předpisů. Při provádění stavby budou použity jen takové výrobky, materiály a konstrukce, jejichž vlastnosti z hlediska způsobilosti stavby pro navržený účel zaručují, že stavba při správném provedení a běžné údržbě po dobu předpokládané existence splní požadavky na mechanickou odolnost a stabilitu, požární bezpečnost, hygienu, ochranu zdraví a životního prostředí, bezpečnost při udržování a užívání stavby včetně bezbariérového užívání stavby, ochranu proti hluku a na úsporu energie a ochranu tepla.
22. Stavební mechanismy musí být v dobrém technickém stavu s ohledem na možnost úkapů či úniku ropných látek. Přebytkový materiál musí být skladován tak, aby nemohlo docházet k jeho erozivnímu smyvu.
23. Nejvyšší přípustná hodnota hluku ze stavební činnosti nesmí překročit hodnoty stanovené v nařízení vlády č. 272/2011 Sb., o ochraně zdraví před nepříznivými účinky hluku a vibrací.
24. Z hlediska zákona č. 541/2021 Sb. o odpadech, ve znění pozdějších předpisů musí být s odpadem nakládáno v souladu s uvedeným zákonem a předpisy, které s ním souvisí. Doklady o předání odpadů se stanou součástí stavební dokumentace.
25. V rámci stavby budou respektována samostatná rozhodnutí a opatření dotčených orgánů.
26. Stavba bude dokončena do 60 měsíců ode dne nabytí právní moci tohoto rozhodnutí.
27. Stavba nesmí být zahájena, dokud stavební povolení nenabude právní moci.
28. Stavební povolení pozbývá podle ust. § 115 odst. 4 stavebního zákona platnost, jestliže stavba nebyla zahájena do 2 let ode dne, kdy nabylo právní moci. Dobu platnosti stavebního povolení může stavební úřad prodloužit na odůvodněnou žádost stavebníka podanou před jejím uplynutím. Podáním žádosti se staví běh lhůty platnosti stavebního povolení. Stavební povolení pozbývá platnosti též dnem, kdy stavební úřad obdrží oznámení stavebníka o tom, že od provedení svého záměru upouští; to neplatí, jestliže stavba již byla zahájena. Stavební povolení je závazné i pro právní nástupce účastníků řízení.
29. Při provádění stavby budou dodrženy podmínky:
 - vyjádření MÚ Bučovice, odboru životního prostředí a stavebního úřadu, ze dne 20.09.2021 vydané pod č.j. MUB/OŽP-28490/2021 pis
 - stanovisko Krajského ředitelství policie Jihomoravského kraje, Územního odboru Vyškov, Dopravního inspektorátu ze dne 05.05.2021 vydané pod č.j. KRPB-70032-2/ČJ-2021-061206-MS
 - stanovisko Krajského ředitelství policie Jihomoravského kraje, Územního odboru Vyškov, Dopravního inspektorátu ze dne 05.05.2021 vydané pod č.j. KRPB-70032-1/ČJ-2021-061206-MS
 - Vyjádření EG.D, a.s. ze dne 17.05.2021 vydané pod zn. S46170-27035905
 - vyjádřením společnosti Vodovody a kanalizace Vyškov, a.s., ze dne 18.05.2021 vydané pod zn.: 2021-01135/20211807/TÚ/so
 - stanovisko společnosti GasNet, s.r.o., ze dne 25.05.2021, zn.: 5002381224
 - vyjádřením společnosti Česká telekomunikační infrastruktura a.s., ze dne 04.06.2021 pod č. j. 661225/21

Účastníci řízení, na něž se vztahuje rozhodnutí správního orgánu:

Obec Nesovice, IČ 00292141, Nesovice 305, 683 33 Nesovice

Odůvodnění:

Dne 08.09.2021 podal stavebník u zdejšího speciálního stavebního úřadu žádost o vydání společného povolení na výše uvedenou stavbu. Uvedeným dnem bylo zahájeno společné řízení.

Opatřením ze dne 21.09.2021 pod č. j.: MUB/OSÚ-32113/2021 ben speciální stavební úřad oznámil účastníkům řízení a dotčeným orgánům zahájení společného řízení podle § 94m stavebního zákona současně nařídil k projednání žádosti ústní jednání spojené s ohledáním na místě na den 26.10.2021, o jehož výsledku byl sepsán protokol.

V provedeném společném řízení speciální stavební úřad přezkoumal předloženou žádost, projednal ji s účastníky řízení a dotčenými orgány a zjistil, že jejím uskutečněním nebo budoucím užíváním nejsou ohroženy zájmy chráněné stavebním zákonem, předpisy vydanými k jeho provedení a zvláštními předpisy. Umístění stavby je v souladu se schválenou územně plánovací dokumentací a vyhovuje obecným požadavkům na výstavbu stanoveným vyhláškou č. 501/2006 Sb., o obecných požadavcích na využívání území, ve znění pozdějších předpisů a vyhláškou č. 268/2009 Sb., o technických požadavcích na stavby, v platném znění.

Závazné stanovisko orgánu územního plánování podle ustanovení § 96b stavebního zákona, ověřující soulad zamýšlené stavby s platnou územně plánovací dokumentací města Bučovice, vydal příslušný úřad územního plánování dne 27.04.2021 pod č. j.: MUB/OÚP-12974/2021 baro.

Stavbou nebude nikdo nadměrně obtěžován ani ohrožován, svým charakterem a budoucím provozem nebude mít negativní vliv na životní prostředí. Stavebník v řízení prokázal jeho vlastnické právo k pozemkům parc. č. KN 1621/5 (ostatní plocha-ostatní komunikace), KN 1741/1 (ostatní plocha-ostatní komunikace), doložil souhlas vlastníků pozemků parc.č. KN 7 (orná půda), kterými jsou Josef Machálek, Nesovice 24, 683 33 Nesovice a Martin Machálek, Nejedlého 390, 638 00 Brno, parc.č. KN 2020/11 (ostatní plocha-jiná plocha), kterým je Libor Machálek, Nesovice 293, 683 33 Nesovice, parc.č. KN 11 (orná půda), který je Františka Koudelková, Nesovice 23, 683 33 Nesovice, parc.č. KN 2020/6 (ostatní plocha-jiná plocha), kterými jsou Ing. František Koudelka, Nesovice 301, 683 33 Nesovice a Mgr. Markéta Koudelková, Nesovice 301, 683 33 Nesovice, parc.č. KN 2020/5 (ostatní plocha-jiná plocha) a parc.č. KN 2020/12 (ostatní plocha-jiná plocha), kterými jsou Ladislav Mrázek, Nesovice 300, 683 33 Nesovice a Ludmila Mrázková, Nesovice 300, 683 33 Nesovice v katastrálním území Nesovice, na kterých má být stavba prováděna.

Žádost o vydání společného rozhodnutí byla doložena těmito vyjádřeními, stanovisky, popř. souhlasy:

- závazné stanovisko MÚ Bučovice, Odbor územního plánování, rozvoje a investic ze dne 27.04.2021 vydané pod č.j. MUB/OÚP-12974/2021 baro
- vyjádření MÚ Bučovice, odboru životního prostředí a stavebního úřadu, ze dne 03.03.2021 vydané pod č.j. MUB/OŽP-239/2021 bab
- vyjádření MÚ Bučovice, odboru životního prostředí a stavebního úřadu, ze dne 20.09.2021 vydané pod č.j. MUB/OŽP-28490/2021 pis
- stanovisko Krajského ředitelství policie Jihomoravského kraje, Územního odboru Vyškov, Dopravního inspektorátu ze dne 05.05.2021 vydané pod č.j. KRPB-70032-2/ČJ-2021-061206-MS
- stanovisko Krajského ředitelství policie Jihomoravského kraje, Územního odboru Vyškov, Dopravního inspektorátu ze dne 05.05.2021 vydané pod č.j. KRPB-70032-1/ČJ-2021-061206-MS
- závazné stanovisko Hasičského záchranného sboru Jihomoravského kraje, územního odboru Vyškov, ze dne 20.09.2021 vydané pod č.j. HSBM-5572-2/2021
- Vyjádření EG.D, a.s. ze dne 17.05.2021 vydané pod zn. D8610-26116309
- Vyjádření EG.D, a.s. ze dne 17.05.2021 vydané pod zn. S46170-27035905
- vyjádřením společnosti Vodovody a kanalizace Vyškov, a.s., ze dne 18.05.2021 vydané pod zn.: 2021-01135/20211807/TÚ/so
- stanovisko společnosti GasNet, s.r.o., ze dne 25.05.2021, zn.: 5002381224
- vyjádřením společnosti Česká telekomunikační infrastruktura a.s., ze dne 04.06.2021 pod č. j. 661225/21

Navrhovanou stavbu a záměr stavebníka speciální stavební úřad posuzoval v souladu s platnými právními předpisy. Stavba svým charakterem a navrženým řešením splňuje podmínky pro využití daného území.

Závazná stanoviska, popř. vyjádření dotčených orgánů a vlastníků veřejné technické infrastruktury byly zkoordinovány a podmínky stanovené těmito orgány byly zahrnuty do podmínek společného rozhodnutí.

Ochranu veřejných zájmů svěřuje stavební zákon dotčeným orgánům, a to prostřednictvím požadavků uplatňovaných těmito orgány, s nimiž dle § 4 odst. 2 stavebního zákona stavební úřady postupují ve vzájemné součinnosti. Soulad s požadavky na ochranu veřejných zájmů je posuzován na základě závazných stanovisek dotčených orgánů. Závazná stanoviska dotčených orgánů jsou závazným podkladem pro rozhodování speciálního stavebního úřadu v každém konkrétním případě. Negativní závazné stanovisko dotčeného orgánu v dané věci doloženo nebylo.

Speciální stavební úřad stavebníka upozorňuje, že staveniště se musí zařídit, uspořádat a vybavit přísunovými cestami pro dopravu materiálu tak, aby se stavba mohla řádně a bezpečně provádět. Nesmí docházet k ohrožování a nadměrnému obtěžování okolí zvl. hlukem, prachem, k ohrožování provozu na pozemních komunikacích, zejména na osoby s omezenou schopností pohybu a orientace, dále k znečišťování pozemních komunikací, ovzduší a vod, k omezování přístupu k přilehlým stavbám nebo pozemkům, k sítím technického vybavení a požárním zařízením. Odvádění srážkových, odpadních a technologických vod ze staveniště musí být zabezpečeno tak, aby se zabránilo rozmočení pozemku staveniště včetně vnitrostaveništních komunikací, nenarušovala a neznečišťovala se odtoková zařízení pozemních komunikací a jiných ploch přiléhajících ke staveništi a nezpůsobilo se jejich podmačení. Negativní účinky stavby a jejího zařízení na životní prostředí, zejména škodlivé exhalace, hluk, teplo, otřesy, vibrace, prach, zápach, znečišťování vod a pozemních komunikací nesmí překročit limity uvedené v příslušných předpisech. Případné zvláštní užívání veřejného prostranství a pozemních komunikací je možné jen na základě předchozího povolení příslušného správního úřadu MÚ Bučovice, dle smluvního vztahu s obcí nebo na základě jiného předchozího povolení, vydaného stejným orgánem a to dle zákona č. 13/1997 Sb., o pozemních komunikacích, ve znění pozdějších předpisů a jeho prováděcí vyhlášky č. 104/1997 Sb., kterou se provádí zákon o pozemních komunikacích, ve znění pozdějších předpisů.

Speciální stavební úřad dále zkoumal okruh účastníků společného územního a stavebního řízení podle § 94k stavebního zákona, kdy:

Účastníkem společného územního a stavebního řízení je:

- a) stavebník,
- b) obec, na jejímž území má být požadovaný stavební záměr uskutečněn,
- c) vlastník stavby, na které má být požadovaný stavební záměr uskutečněn, není-li sám stavebníkem, nebo ten, kdo má ke stavbě jiné věcné právo, není-li sám stavebníkem,
- d) vlastník pozemku, na kterém má být požadovaný stavební záměr uskutečněn, není-li sám stavebníkem, nebo ten, kdo má jiné věcné právo k tomuto pozemku,
- e) osoba, jejíž vlastnické právo nebo jiné věcné právo k sousedním stavbám anebo sousedním pozemkům nebo stavbám na nich, může být společným povolením přímo dotčeno.

Při posuzování přímého dotčení existujícího práva speciální stavební úřad vzal v úvahu účel, druh a rozsah umísťované stavby včetně možného způsobu jejího provádění, dopad na zájmy chráněné stavebním zákonem a jeho prováděcími předpisy. Na základě této úvahy proto při vymezování okruhu účastníků společného územního a stavebního řízení dospěl speciální stavební úřad k závěru, že v daném případě toto právní postavení přísluší:

podle § 94k písm. a) stavebního zákona:

- Obec Nesovice, IČ 00292141, Nesovice 305, 683 33 Nesovice

podle § 94k písm. b) stavebního zákona:

- Obec Nesovice, IČ 00292141, Nesovice 305, 683 33 Nesovice

podle § 94k písm. d) stavebního zákona:

- Ing. František Koudelka, Nesovice 301, 683 33 Nesovice
- Františka Koudelková, Nesovice 23, 683 33 Nesovice
- Mgr. Markéta Koudelková, Nesovice 301, 683 33 Nesovice
- Josef Machálek, Nesovice 24, 683 33 Nesovice
- Libor Machálek, Nesovice 293, 683 33 Nesovice
- Martin Machálek, Nejedlého 390, Lesná, 638 00 Brno
- Ladislav Mrázek, Nesovice 300, 683 33 Nesovice
- Ludmila Mrázková, Nesovice 300, 683 33 Nesovice
- Česká telekomunikační infrastruktura a.s.,
- GasNet, s.r.o.,
- Vodovody a kanalizace Vyškov, a.s.,
- EG.D, a.s.,

podle § 94k písm. e) stavebního zákona:

- st. p. 348, 289, 371, 424, 46, 429, 42, parc. č. KN 1789/22, 1789/21, 1789/24, 1789/20, 1789/19, 1789/18, 1789/23, 1789/17, 1789/16, 1789/15, 1789/14, 1789/13, 1789/12, 1789/11, 1789/10, 1789/9, 1789/8, 1789/7, 1789/6, 1789/5, 1789/4, 1789/3, 1789/2, 1789/1, 1416/1, 1410, 1741/11, 1741/12, 1741/10, 1741/9, 2020/3, 2020/4, 2020/10, 1740/1, 1779, 12, 16, 17/1, 20/1, 21/1, 24/1, 25, 28/1, 29/1, 32/1, 32/2, 1757, 2175, 34/5, 515 v katastrálním území Nesovice

Vlastnictví ani jiná práva k dalším, vzdálenějším nemovitostem či pozemkům nemohou být, vzhledem k rozsahu a způsobu prováděných prací, tímto rozhodnutím přímo dotčena.

Stavební úřad rozhodl, jak je uvedeno ve výroku tohoto rozhodnutí, za použití ustanovení právních předpisů v něm uvedených.

Účastníci řízení - další dotčené osoby:

- Obec Nesovice, Ing. František Koudelka, Františka Koudelková, Mgr. Markéta Koudelková, Josef Machálek, Libor Machálek, Martin Machálek, Ladislav Mrázek, Ludmila Mrázková, Česká telekomunikační infrastruktura a.s., GasNet, s.r.o., Vodovody a kanalizace Vyškov, a.s., EG.D, a.s.,

Vypořádání s návrhy a námitkami účastníků:

- Účastníci neuplatnili návrhy a námitky.

Vypořádání s vyjádřeními účastníků k podkladům rozhodnutí:

Účastníci se k podkladům rozhodnutí nevyjádřili.

Doba platnosti společného povolení je 2 roky za podmínek uvedených v § 94p odst. 5 stavebního zákona. Pro prodloužení platnosti společného povolení se použije § 94p odst. 5 obdobně. Stavba nesmí být zahájena, dokud společné povolení nenabude právní moci.

Stavba může být uvedena do užívání pouze na podkladě kolaudačního souhlasu, který vydává na žádost stavebníka příslušný stavební úřad.

Poučení účastníků:

Proti tomuto rozhodnutí se lze odvolat do 15 dnů ode dne jeho oznámení k odboru dopravy Krajského úřadu Jihomoravského kraje v Brně, podáním učiněným u zdejšího stavebního úřadu.

Lhůta pro odvolání počíná běžet dnem následujícím po doručení písemného vyhotovení rozhodnutí nebo nejpozději po uplynutí desátého dne ode dne, kdy bylo nedoručené a uložené rozhodnutí připraveno k vyzvednutí.

Odvolání se podává s potřebným počtem stejnopisů tak, aby jeden stejnopis zůstal správnímu orgánu a aby každý účastník dostal jeden stejnopis. Nepodá-li účastník potřebný počet stejnopisů, vyhotoví je správní orgán na náklady účastníka.

Odvoláním lze napadnout výrokovou část rozhodnutí, jednotlivý výrok nebo jeho vedlejší ustanovení. Odvolání jen proti odůvodnění rozhodnutí je nepřipustné.

Ing. Pavel Benda v.r.
oprávněná úřední osoba

Za správnost vyhotovení: Ing. Pavel Benda

Přílohy rozhodnutí:

- vyjádření MÚ Bučovice, odboru životního prostředí a stavebního úřadu, ze dne 20.09.2021 vydané pod č.j. MUB/OŽP-28490/2021 pis příloha č.1 tohoto rozhodnutí
- stanovisko Krajského ředitelství policie Jihomoravského kraje, Územního odboru Vyškov, Dopravního inspektorátu ze dne 05.05.2021 vydané pod č.j. KRPB-70032-2/ČJ-2021-061206-MS příloha č.2 tohoto rozhodnutí
- stanovisko Krajského ředitelství policie Jihomoravského kraje, Územního odboru Vyškov, Dopravního inspektorátu ze dne 05.05.2021 vydané pod č.j. KRPB-70032-1/ČJ-2021-061206-MS příloha č.3 tohoto rozhodnutí
- Vyjádření EG.D, a.s. ze dne 17.05.2021 vydané pod zn. S46170-27035905 příloha č.4 tohoto rozhodnutí
- vyjádřením společnosti Vodovody a kanalizace Vyškov, a.s., ze dne 18.05.2021 vydané pod zn.: 2021-01135/20211807/TÚ/so příloha č.5 tohoto rozhodnutí
- stanovisko společnosti GasNet, s.r.o., ze dne 25.05.2021, zn.: 5002381224 příloha č.6 tohoto rozhodnutí
- vyjádřením společnosti Česká telekomunikační infrastruktura a.s., ze dne 04.06.2021 pod č. j. 661225/21 příloha č.7 tohoto rozhodnutí

Poplatek:

Za vydání tohoto povolení byl podle pol. 18 odst. 1 písm. f), zákona č. 634/2004 Sb., o správních poplatcích, ve znění pozdějších předpisů, vyměřen správní poplatek ve výši 10000,-Kč, který byl uhrazen dne 01.11.2021, variabilní symbol 40030169.

Toto oznámení musí být vyvěšeno po dobu 15 dnů na úřední desce obce Nesovice a zdejšího správního orgánu, následně bude opatřeno kulatým razítkem, podpisem a zasláno zpět na SÚ Bučovice.

Na úřední desce:

Vyvěšeno dne: 01.11.2021

Sejmuto dne:

V elektronické podobě:

Vyvěšeno dne: 01.11.2021

Sejmuto dne:

Razítko a podpis oprávněné osoby, která potvrzuje vyvěšení a sejmutí oznámení.

R o z d ě l o v n í k :

Obdrží:

Účastníci stavebního řízení dle § 109 stavebního zákona

(doručení jednotlivě)

písm. a) – stavebník

Obec Nesovice, IČ 00292141, Nesovice 305, 683 33 Nesovice

písm.c) - vlastník pozemku, na kterém má být stavba prováděna, není-li stavebníkem, může-li být jeho vlastnické právo k pozemku prováděním stavby přímo dotčeno,

Ing. František Koudelka, Nesovice 301, 683 33 Nesovice,
Františka Koudelková, Nesovice 23, 683 33 Nesovice,
Mgr. Markéta Koudelková, Nesovice 301, 683 33 Nesovice,
Josef Machálek, Nesovice 24, 683 33 Nesovice,
Libor Machálek, Nesovice 293, 683 33 Nesovice,
Martin Machálek, Nejedlého 390, 638 00 Brno,
Ladislav Mrázek, Nesovice 300, 683 33 Nesovice,
Ludmila Mrázková, Nesovice 300, 683 33 Nesovice,

písm.d) - vlastník stavby na pozemku, na kterém má být stavba prováděna, a ten, kdo má k tomuto pozemku nebo stavbě právo odpovídající věcnému břemenu, mohou-li být jejich práva prováděním stavby přímo dotčena,

CETIN a.s., IČ 04084063, Českomoravská 2510, 190 00 Praha 9-Libeň,
EG.D, a.s., IČ 28085400, Lidická 1873, Černá Pole, 602 00 Brno 2,
GasNet, s.r.o., IČ 27295567, Klíšská 940, Klíše, 400 01 Ústí nad Labem 1,
Vodovody a kanalizace Vyškov,a.s., IČ 49454587, Brněnská 410, Vyškov-Město, 682 01 Vyškov

písm. e) vlastník sousedního pozemku nebo stavby na něm, může-li být jeho vlastnické právo prováděním stavby přímo dotčeno:

Osoby s vlastnickými nebo jinými věcnými právy k sousedním pozemkům:

st. p. 348, 289, 371, 424, 46, 429, 42, parc. č. KN 1789/22, 1789/21, 1789/24, 1789/20, 1789/19, 1789/18, 1789/23, 1789/17, 1789/16, 1789/15, 1789/14, 1789/13, 1789/12, 1789/11, 1789/10, 1789/9, 1789/8, 1789/7, 1789/6, 1789/5, 1789/4, 1789/3, 1789/2, 1789/1, 1416/1, 1410, 1741/11, 1741/12, 1741/10, 1741/9, 2020/3, 2020/4, 2020/10, 1740/1, 1779, 12, 16, 17/1, 20/1, 21/1, 24/1, 25, 28/1, 29/1, 32/1, 32/2, 1757, 2175, 34/5, 515 v katastrálním území Nesovice

Dotčené orgány:

(doručení jednotlivě)

Krajské ředitelství policie Jihomoravského kraje, Územní odbor Vyškov, Dopravní inspektorát, IDDS:
jydai6g

MÚ Bučovice, Odbor územního plánování, rozvoje a investic, zde

MÚ Bučovice, Odbor životního prostředí, zde



MĚSTSKÝ ÚŘAD BUČOVICE

Odbor životního prostředí a stavebního úřadu

Váš dopis zn:

Ze dne: 25.08.2021
Číslo jednací: MUB/OŽP-28490/2021 pis
Spisová zn.: OŽP-9221/2021-pis
Počet listů/příloh:



mubuvp21v00b29

Doporučeně/E-mailem/DS

Vyřizuje: Ing. Jana Píšťková
Telefon/mobil: 517 324 450
E-mail: pistkova@bucovice.cz

Obec Nesovice
č. p. 305
683 33 Nesovice

Datum: 20.09.2021

VYJÁDRĚNÍ K PROJEKTOVÉ DOKUMENTACI

Městský úřad v Bučovicích, Odbor životního prostředí a stavebního úřadu obdržel žádost žadatele (investor stavby) obec Nesovice, Nesovice 305, 683 33, IČ 00292141, o vyjádření k projektové dokumentaci pro akci „Chodník Nesovice“ v k. ú. Nesovice, parc. č. 7, 11, 1621/5, 1741/1, 2020/5, 2020/6, 2020/11, 2020/12 KN, Ing. Milan Koňář, 11/2020.

K uvedenému záměru vydává Městský úřad v Bučovicích, Odbor životního prostředí a stavebního úřadu, jako místně příslušný správní orgán následující vyjádření:

A. Vodní hospodářství

Vodoprávní úřad posoudil výše uvedený záměr z hlediska § 18 odst.1 zákona č. 254/2001 Sb., o vodách (vodní zákon), v platném znění:

Uvedený záměr je z hlediska zájmů chráněných vodním zákonem možný za těchto podmínek:

- při výstavbě chodníku v max. možné míře využít likvidaci srážkových vod vsakem do okolních zatravněných ploch – upřednostnit před odváděním vod dešťovou kanalizací;
- odvodnění zpevněných ploch chodníku stávajícími vpustmi do stávající dešťové kanalizace bude odsouhlaseno jejím vlastníkem/provozovatelem;
- je nutno respektovat ustanovení § 23 zákona č. 274/2001 Sb., o vodovodech a kanalizacích pro veřejnou potřebu a o změně některých zákonů (zákon o vodovodech a kanalizacích), ve znění pozdějších předpisů, týkající se ochranného pásma vodovodních řadů a kanalizačních stok;
- stavbou nesmí dojít ke zhoršení odtokových poměrů v lokalitě;
- během celé stavby nesmí dojít ke zhoršení kvality povrchových a podzemních vod, a to zejména ropnými látkami, stavebním odpadem a dalšími škodlivinami ze stavebních strojů nebezpečným vodám.

(Ing. Věra Veselá)

B. Ochrana zemědělského půdního fondu (ZPF)

- zákon č. 334/92 Sb., o ochraně zemědělského půdního fondu (ZPF), v platném znění



Dle § 9 odst. 2 písm. a) zákona není k odnětí půdy ze zemědělského půdního fondu souhlasu orgánu ochrany zemědělského půdního fondu třeba, má-li být ze ZPF odňata půda v zastavěném území pro stavbu včetně souvisejících zastavěných ploch o výměře do 25 m².

Souhlasu k odnětí půdy ze ZPF není třeba, má-li být ze zemědělského půdního fondu odňata zemědělská půda k nezemědělským účelům po dobu kratší než jeden rok včetně doby potřebné k uvedení zemědělské půdy do původního stavu (technická, biologická rekultivace), je-li termín zahájení nezemědělského využívání zemědělské půdy nejméně 15 dní předem písemně oznámen orgánu ochrany zemědělského půdního fondu (§ 9 odst. 2 písm. d) zákona).

(Ing. Alena Černá)

C. Ochrana přírody a krajiny

- zákon č. 114/92 Sb., o ochraně přírody a krajiny, v platném znění

V případě dotčení vzrostlé zeleně (stromy, keře) bude při realizaci stavebních prací postupováno v souladu s ČSN 839061 z února 2006 - Technologie vegetačních úprav v krajině – Ochrana stromů, porostů s vegetačních ploch při stavebních pracích.

Kácení dřevin rostoucích mimo les – věcně, místně příslušným správním orgánem k řízení je OÚ Nesovice.

Ke kácení dřevin pro účely stavebního záměru povolovaného v územním řízení, ve společném územním a stavebním řízení je nezbytné závazné stanovisko orgánu ochrany přírody. Toto závazné stanovisko vydává orgán ochrany přírody příslušný k povolení kácení dřevin. Povolení kácení dřevin, včetně uložení přiměřené náhradní výsadby, je-li v závazném stanovisku orgánu ochrany přírody stanovena, vydává stavební úřad a je součástí výrokové části rozhodnutí v územním řízení, ve společném územním a stavebním řízení.

(Ing. Alena Černá)

D. Lesní hospodářství

Stavbou nejsou dotčeny pozemky určené k plnění funkcí lesa.
Bez připomínek

(Ing. Petr Spurný)

E. Odpadové hospodářství

Městský úřad Bučovice, odbor životního prostředí, agenda odpadového hospodářství upozorňuje na následující povinnosti vyplývající ze zákona č. 541/2020 Sb., o odpadech (dále jen „zákon o odpadech“):

- 1) odpad, který původce sám nezpracuje v souladu se zákonem o odpadech, je povinen předat

- a) přímo nebo prostřednictvím dopravce odpadu pouze do zařízení určeného pro nakládání s daným druhem a kategorií odpadu,
 - b) obchodníkovi s odpady s povolením pro daný druh a kategorii odpadu, popřípadě dopravci odpadu určenému tímto obchodníkem, nebo
 - c) na místo určené obcí (sběrný dvůr).
- 2) původce odpadu je povinen
- a) prokázat orgánům provádějícím kontrolu podle zákona o odpadech, že předal odpad, který produkuje, v odpovídajícím množství do zařízení určených pro nakládání s odpady (v případě stavebního a demoličního odpadu se tato povinnost vztahuje i na nepodnikající fyzické osoby),
 - b) u stavebního a demoličního odpadu (před jejich vznikem a v odpovídajícím množství), který sám nezpracuje, **mít zajištěnu písemnou smlouvou se zařízením určeným pro nakládání s odpady,**
 - c) při odstraňování stavby, provádění stavby nebo údržbě stavby dodržet postup pro nakládání s vybouranými stavebními materiály určenými pro opětovné použití, vedlejšími produkty a stavebními a demoličními odpady tak, aby byla zajištěna nejvyšší možná míra jejich opětovného použití a recyklace.


(Ing. Jana Píšťková)

F. Ochrana ovzduší

Z hlediska zákona č. 201/2012 Sb., o ochraně ovzduší bez připomínek.

(Ing. Jana Píšťková)

Ing. Petr Spurný
vedoucí odboru ŽP a SÚ





Pomáhat a chránit

POLICIE ČESKÉ REPUBLIKY
KRAJSKÉ ŘEDITELSTVÍ POLICIE JIHMORAVSKÉHO KRAJE



Územní odbor Vyškov
Dopravní inspektorát

Č.j.: KRPB-70032-2/ČJ-2021-061206-MS

Vyškov 05. května 2021

Počet listů: 1

Přílohy: 1/10

OBEC NESOVICE

Vítězslav Reška

Nesovice 305

683 33 Nesovice

Doručovací adresa e-podatelna: 7dcbcm

„Chodník Nesovice“ – stanovisko.

Policie České republiky, Krajské ředitelství Jihomoravského kraje, Územní odbor Vyškov, Dopravní inspektorát Vyškov, jako orgán státní správy ve věcech bezpečnosti a plynulosti provozu na pozemních komunikacích ve smyslu ust. § 2 zákona č. 273/2008 Sb., o Policii České republiky; ve smyslu ust. § 1 zákona č. 12/1997 Sb., o bezpečnosti a plynulosti silničního provozu, ve znění pozdějších předpisů, s odkazem na ustanovení § 124 odst. 11 písm. e) zákona č. 361/2000 Sb., o provozu na pozemních komunikacích a o změnách některých zákonů, v platném znění a ve věci pozemních komunikací ve smyslu ust. § 16 odst. 2 zákona č. 13/1997 Sb., o pozemních komunikacích, ve znění pozdějších předpisů vydává k projektové dokumentaci následující stanovisko.

Předmětem projektové dokumentace je novostavba chodníkového tělesa podél místní komunikace v k.ú. Nesovice. Kryt chodníku je navržen ze zámkové dlažby tl. 80 mm. U místní komunikace bude ohraničen stávajícími betonovými silničními obrubníky 15/30, položenými ve výšce vozovky + 0,12 m. V místě sjezdu a kde bude chodník snížený, budou použity nájezdové obrubníky 15/15-N položené ve výšce vozovky + 0,02 m. Vodící linie chodníku bude tvořena chodníkových obrubníkem 10/25 zvýšeným oproti chodníku min. o 0,06m na vzdálenější straně od místní komunikace. Novostavbou chodníkového tělesa dojde i k úpravě stávajících připojení sousedních nemovitostí.

Policie České republiky, Dopravní inspektorát Vyškov v kontextu ustanovení § 16 odst. 2 zákona č. 13/1997 Sb. o pozemních komunikacích, ve znění jeho pozdějších změn a doplnění,

SOUHLASÍ

s vydáním územního rozhodnutí, stavebního povolení a následnou realizací stavby dle přiložené projektové dokumentace, která je nedílnou součástí tohoto stanoviska, **při splnění následujících podmínek:**

Brněnská 7a
682 01 Vyškov

www.policie.cz

Tel.: +420 974 639 230
Fax: +420 974 639 701
E-mail: vy.sekret@pcr.cz

- stavební úpravy a jejich provedení musí být v souladu s platnými stavebně-technickými normami a předpisy,
- po celou dobu provádění výkopových prací musí být zajištěna bezpečnost chodců,
- užití přechodného dopravního značení bude předem projednáno a odsouhlaseno Dopravním inspektorátem ve Vyškově a stanoveno příslušným silničním správním úřadem při jednání o zvláštním užívání komunikace.

Policie České republiky, jakožto dotčený orgán vydávající stanovisko, s předloženým návrhem souhlasí, neboť odpovídá obecným požadavkům na bezpečnost a plynulost provozu na pozemních komunikacích.

Naše souhlasné stanovisko neopravňuje k realizaci Vámi požadovaného projektu, ale slouží pouze jako podklad pro následné vydání povolení v dané věci příslušným silničním správním úřadem. Toto stanovisko lze následně užít u příslušného stavebního úřadu pro stavební realizaci věci samé, pokud je toto stavebním zákonem vyžadováno.

Vyřizuje: por. Ing. Michal Sedláček

komisař

tel. 974 639 256



(Handwritten signature)
 npor. Mgr. Petr Nováček

Zástupce vedoucího Dopravního inspektorátu



Pomáhat a chránit

POLICIE ČESKÉ REPUBLIKY
KRAJSKÉ ŘEDITELSTVÍ POLICIE JIHOMORAVSKÉHO KRAJE



Územní odbor Vyškov
Dopravní inspektorát

Č.j.: KRPB-70032-1/ČJ-2021-061206-MS

Vyškov 05. května 2021

Počet listů: 1

Přílohy: 1/10

OBEC NESOVICE

Vítězslav Reška

Nesovice 305

683 33 Nesovice

Doručovací adresa e-podatelná: 7dcbcgm

„Chodník Nesovice“ – závazné stanovisko.

Policie České republiky, Krajské ředitelství Jihomoravského kraje, Územní odbor Vyškov, Dopravní inspektorát v Vyškov, jako orgán státní správy ve věcech bezpečnosti a plynulosti provozu na pozemních komunikacích ve smyslu ust. § 2 zákona č. 273/2008 Sb., o Policii České republiky; ve smyslu ust. § 1 zákona č. 12/1997 Sb., o bezpečnosti a plynulosti silničního provozu, ve znění pozdějších předpisů, s odkazem na ust. § 124 odst. 11 písm. e) zákona č. 361/2000 Sb., o provozu na pozemních komunikacích a o změnách některých zákonů, v platném znění, vydává na podkladě Vaší projektové dokumentace spolu s žádostí ze dne 21.04.2021 toto závazné stanovisko k návrhu úpravy jednotlivých připojení sousedních nemovitostí v rámci realizace výše uvedené akce v k.ú. Nesovice.

Policie České republiky, Dopravní inspektorát Vyškov v kontextu ustanovení §10 odst. 4 písm. b) zákona č. 13/1997 Sb. o pozemních komunikacích, ve znění jeho pozdějších změn a doplnění,

SOUHLASÍ

s úpravami jednotlivých připojení dle předložené projektové dokumentace, která je nedílnou součástí tohoto závazného stanoviska, při splnění následujících podmínek:

- stavební úpravy a jejich provedení musí být v souladu s platnými stavebně-technickými normami a předpisy,
- po celou dobu provádění výkopových prací musí být zajištěna bezpečnost chodců,
- dopravní řešení akce včetně užití přechodného dopravního značení bude předem projednáno a odsouhlaseno Dopravním inspektorátem ve Vyškově a stanoveno příslušným silničním správním úřadem při jednání o zvláštním užívání komunikace.

Brněnská 7a
682 01 Vyškov

Policie České republiky, jakožto dotčený orgán vydávající závazné stanovisko s předloženým návrhem souhlasí, neboť odpovídá obecným požadavkům na bezpečnost a plynulost provozu na pozemních komunikacích.

Toto závazné stanovisko platí jen pro dokumentaci předloženou na Dopravní inspektorát ve Vyškově a pro rozsah akce v ní uvedený s tím, že se vyjadřujeme pouze ve vztahu k bezpečnosti a plynulosti provozu na pozemních komunikacích v rámci dotčeného dopravního prostoru a veřejného prostranství v kontextu ustanovení § 1 zákona č. 12/1997 Sb. o bezpečnosti a plynulosti provozu na pozemních komunikacích, ve znění jeho pozdějších úprav a doplnění. Doba platnosti tohoto závazného stanoviska končí uplynutím dvou kalendářních let od jeho vydání.

Naše souhlasné závazné stanovisko neopravňuje k realizaci Vámi požadovaného napojení, ale slouží pouze jako podklad pro následné vydání povolení v dané věci příslušným silničním správním úřadem. Toto závazné stanovisko lze následně užít u příslušného stavebního úřadu pro stavební realizaci věci samé, pokud je toto stavebním zákonem vyžadováno.

Vyřizuje: por. Ing. Michal Sedláček

komisař

tel. 974 639 256



Mgr. Petr Nováček

Zástupce vedoucího Dopravního inspektorátu



EG.D, a.s., Lidická 1873/36, Černá Pole, 602 00 Brno

JIRÍ LEFNER
BUČOVSKÁ 430
683 35 LETONICE

Prostějov, 17.05.2021

Vyjádření k žádosti o souhlas se stavbou a činností v ochranném pásmu zařízení distribuční soustavy (elektrická síť) ve vlastnictví EG.D, a.s.

Toto vyjádření slouží pro potřeby řádného umístění, výstavby a užívání stavby a je vyjádřením pro územní a stavební řízení.

Předložili jste nám žádost o vyjádření ke stavbě a činnosti v ochranném pásmu:

Podzemní vedení NN
Nadzemní vedení NN

Název stavby: **CHODNÍK NESOVICE**
Místo stavby: k.ú. Nesovice, dle dodané PD

Souhlasíme s provedením výše uvedené akce v ochranném pásmu zařízení distribuční soustavy při splnění těchto podmínek:

- V ochranných pásmech (dále jen OP) zařízení distribuční soustavy budou při realizaci stavby/činnosti dle uděleného souhlasu dodrženy podmínky dle § 46 odst. 8 zákona č. 458/2000 Sb., v platném znění, kde se konstatuje, že v OP těchto zařízení je zakázáno pod písmeny:**
 - provádět činnosti, které by mohly ohrozit spolehlivost a bezpečnost provozu těchto zařízení nebo ohrozit život, zdraví či majetek osob**
 - provádět činnosti, které by znemožňovaly nebo podstatně znesnadňovaly přístup k těmto zařízením.**
- Zakreslení trasy nadzemního i podzemního vedení, vyskytujícího se v zájmovém území, do všech vyhotovení prováděcí dokumentace a jeho vyznačení dobře viditelným způsobem přímo v terénu.** Jedná se zejména o místa křížení či souběhu trasy vedení s trasou pohybu mechanizace, s trasou vedení výkopů a podobně tak, aby pracující na staveništi byli o hranicích ochranného pásma trvale informováni.
- V ochranném pásmu podzemního vedení NN zůstane zachovaná stávající niveleta terénu.**

EG.D, a.s.
Regionální správa
Prostějov
Poděbradovo nám.
1588/2,2a
796 01 Prostějov
www.egd.cz

Silvie Grulichová
T +420-58232-3824
silvie.grulichova@egd.cz

Naše značka
S46170-27035905

Sídlo společnosti:
Lidická 1873/36
Černá Pole
602 00 Brno
Společnost je zapsána
v Obchodním rejstříku
vedeném Krajským soudem
v Brně, v oddílu B, vložce 8477
IČ: 280 85 400
DIČ: CZ28085400

4. **Objednání přesného vytyčení distribuční sítě (trasy kabelu) v terénu, a to nejméně 14 dnů před zahájením prací v blízkosti podzemního kabelového vedení.** V případě, že nebude možné trasu kabelu bezpečně určit pomocí vytyčovacího zařízení, je investor zemních prací povinen pro jednoznačné stanovení jeho polohy provést na určených místech a v nezbytném rozsahu ruční odkrytí kabelu podle pokynů technika EG.D, a.s. (dále jen EGD). **Vytyčení kabelů VN, NN zajistí Miloš Drlík, tel.: 53514-3691, mail: milos.drlik@egd.cz.**
5. **Provádění zemních prací v ochranném pásmu kabelového vedení výhradně klasickým ručním nářadím bez použití jakýchkoli mechanismů s nejvyšší opatrností, nebude-li provozovatelem zařízení stanoveno jinak.**
6. Vhodné zabezpečení obnaženého kabelu (podložení, vyvěšení, ...), aby nedošlo k jeho poškození poruchou nebo nepovolanou osobou a označení výstražnými tabulkami bude provedeno podle pokynů technika EGD. Další podmínky pro zabezpečení našeho zařízení si vyhrajujeme při vytyčení nebo po jeho odkrytí.
7. **Vyřešení způsobu provedení souběhů a křížení výše zmíněné akce s rozvodným zařízením musí odpovídat příslušným ČSN.**
8. Přizvání technika EGD ke kontrole křížovatek a souběhů před záhozem výkopu. O kontrole bude proveden zápis do montážního nebo stavebního deníku. Při nedodržení této podmínky budou poruchy, vzniklé na zařízení, odstraňovány na náklady investora stavby.
9. **Po dokončení musí stavba z pohledu ochrany před provozními a poruchovými vlivy distribuční soustavy odpovídat příslušným normám, zejména PNE 33 3301, PNE 33 3302, PNE 34 1050, ČSN EN 50 341-1, PNE 33 0000-1, ČSN EN 50 522, ČSN EN 61 936-1, ČSN 73 6005.**
10. Po dokončení stavby připomínáme, že v OP distribučního zařízení je dále zakázáno:
 - a) zřizovat bez souhlasu vlastníka těchto zařízení stavby či umísťovat konstrukce a jiná podobná zařízení, jakož i uskladňovat hořlavé a výbušné látky
 - b) provádět bez souhlasu jeho vlastníka zemní práce
 - c) u nadzemního vedení nechávat růst porosty nad výšku 3 m
 - d) u podzemního vedení vysazovat trvalé porosty a přejíždět vedení mechanismy o celkové hmotnosti nad 6 t.
11. V projektové dokumentaci a při stavbě budou respektovány podmínky uvedené ve vyjádření č. 26116309, s platností do 14.05.2023, o existenci zařízení distribuční soustavy ve vlastnictví a provozování EGD a podmínkách práce v jeho blízkosti.
12. Veškerá stavební činnost v OP distribučního a sdělovacího zařízení bude před jejím zahájením konzultována s příslušným správcem zařízení



(kontakty na správce zařízení jsou uvedeny v závěru tohoto vyjádření),
který stanoví bezpečnostní opatření pro práce v OP příslušného
rozvodného zařízení dle platné ČSN EN 50 110-1.

Kontakty správců zařízení:

VN+NN:

Regionální správa, Jiří Jančík, tel.: 58232-3835, mail: jiri.jancikml@egd.cz


**V případě nedodržení podmínek, stanovených v tomto vyjádření,
nedodržení vzdáleností a dalších ustanovení souvisejících norem
a právních předpisů, v platném znění, nesouhlasíme po ukončení stavby
s její kolaudací.**

S přátelským pozdravem

EG.D, a.s.

 **eg.d**
EG.D, a.s.
Lidická 1873/36, Černá Pole, 602 00 Brno

001





Vodovody a kanalizace Vyškov, a.s.
Brněnská 410/13, 682 01 Vyškov
Zapsaná v OR KS v Brně, odd. B, vl. 1170
IČO: 49454587, DIČ: CZ49454587

PRÍLOHA č. 5 k ROZHODNUTÍ
č. J. MUB/OSU - 36831/2021 ben z 1. 11. 2021

Obec Nesovice

Nesovice 305
683 33 Nesovice

Váš dopis zn./ze dne:

Naše značka:

2021-01135/20211807/TÚ/so

Vyřizuje:

Karel Soldán

k.soldan@vakvyskov.cz

Vyškov dne:

18. 05. 2021

Věc: Vyjádření k PD (stupeň – společné územní rozhodnutí a stavební povolení) na akci „Chodník Nesovice“

Předložená projektová dokumentace pro společné územní rozhodnutí a stavební povolení na akci „Chodník Nesovice“ řeší předpokládanou realizaci výstavby nového chodníku (na parc.č. 1741/1, 2020/6, 2020/12, 2020/5, 2020/11, 11, 1621/5, 7) v obci Nesovice.

S realizací stavby souhlasíme.


Ke stavbě sdělujeme následující:

1. Z hlediska dotčení vodních zdrojů a ochranných pásem vodních zdrojů (dále jen OPVZ) ve správě či provozování společnosti VaK Vyškov, a.s. je realizace stavby možná.
Lokalita stavby není situována v blízkosti vodního zdroje a v OPVZ, které jsou k dnešnímu dni ve správě či provozování společnosti VaK Vyškov, a.s.
2. Z hlediska dotčení stávajících zařízení v majetku či provozování společnosti VaK Vyškov, a.s. a jejich ochranného pásma je realizace stavby možná.
Sdělujeme, že:
 - a) vodovod pro veřejnou potřebu v obci Nesovice v lokalitě stavby je k dnešnímu dni v majetku a provozování společnosti VaK Vyškov, a.s.
 - b) kanalizace v obci Nesovice je v majetku Obce Nesovice. Kanalizace v obci Nesovice není v provozování společnosti VaK Vyškov, a.s.
 - c) vodovodní přípojky, vodoměrné šachty, přívody vnitřních rozvodů vody jsou v majetku majitelů jednotlivých připojených pozemků či objektů. Průběhy vodovodních přípojek a přívodů vnitřních rozvodů vody nemá společnost VaK Vyškov, a.s.
 - d) budou prováděny výkopové a stavební práce v blízkosti a nad vodovodem pro veřejnou potřebu v majetku a provozování společnosti VaK Vyškov, a.s.
 - e) budou prováděny výkopové a stavební práce v blízkosti a nad vodovodními přípojkami v soukromém majetku
 - f) budou dotčeny povrchové znaky na vodovodu pro veřejnou potřebu v majetku a provozování společnosti VaK Vyškov, a.s. a vodovodních přípojkách.
 - g) bude provedeno zřízení zpevněných ploch nad vodovodem pro veřejnou potřebu a v ochranném pásmu vodovodu pro veřejnou potřebu v majetku a provozování společnosti VaK Vyškov, a.s.
 - h) bude provedeno zřízení zpevněné plochy nad vodovodními přípojkami v soukromém majetku.
3. S výstavbou chodníku a zřízením zpevněných ploch nad vodovodem pro veřejnou potřebu a v ochranném pásmu vodovodu pro veřejnou potřebu v majetku a provozování společnosti VaK Vyškov, a.s. a vodovodními přípojkami v soukromém majetku souhlasíme s tím, že:
 - a) **musí být zachováno min. krytí potrubí vodovodního řádu a vodovodních přípojek**, tj. min. 1,2 m nad horním lícem vodovodním potrubím pod upraveným terénem.
 - b) **při dotčení povrchových znaků na vodovodu pro veřejnou potřebu a vodovodních přípojkách** (tj. šoupákové a hydrantové poklopy, atd.) **provést pozdvižení či snížení dotčených povrchových znaků a úpravu zákopových souprav na novou niveletu upraveného terénu** a to ve spolupráci s provozním střediskem společnosti VaK Vyškov, a.s. (stř.

- 03 – ČOV Slavkov u Brna, p. Lifka, tel.: 544221809, email: lifka@vakvyskov.cz). Investor, příp. dodavatel stavby přizve provozní středisko společnosti VaK Vyškov, a.s. (stř. 03) ke kontrole provádění úpravy zákopových souprav, jejich funkčnosti a osazení povrchových znaků
- c) poklopy uzávěrů a ostatních armatur na vodárenském zařízení, vč. hlavních uzávěrů vody na odběrném vodovodním zařízení udržovat stále přístupné a funkční po celou dobu trvání stavební činnosti.
 - d) investor, příp. dodavatel stavby nesmí samostatně provádět jakýkoliv zásah do vodovodu a kanalizace pro veřejnou potřebu a objektů na vodovodu a kanalizaci pro veřejnou potřebu.
4. Při provádění výkopových a stavebních prací v blízkosti a nad vodovodem pro veřejnou potřebu a objekty na vodovodu pro veřejnou potřebu v majetku a provozování společností VaK Vyškov, a.s. a vodovodními přípojkami v soukromém majetku **dbát** zvýšené opatrnosti, aby nedošlo k poškození či narušení potrubí, objektů, zákopových souprav a povrchových znaků těchto zařízení.
 5. Zákes inž. sítí v majetku či provozování společností VaK Vyškov, a.s. je v projektové dokumentaci pouze informativní. Z tohoto důvodu **je nutno min. 7 dní před** zahájením výkopových a stavebních prací objednat u společnosti VaK Vyškov, a.s.:
 - a) vytýčení vodovodního řadu (stř. 03 – Slavkov u Brna, p. Lifka, tel.: 544221809, email: lifka@vakvyskov.cz) včetně povrchových znaků.Polohu (průběh) vodovodních přípojek v prostoru stavby musí určit jejich majitelé, tj. vlastních připojených pozemků a objektů v trase stavby.
 6. Toto vyjádření slouží pro účely společného územního rozhodnutí a stavebního povolení vydaného příslušným stavebním úřadem.

Platnost tohoto vyjádření je jeden rok od data vydání.

S pozdravem


VODOVODY A KANALIZACE
VYŠKOV, a.s. ①
632 01 Vyškov, Brněnská 410/13
Ing. Oldřich Novoměstský
vedoucí technického úseku



naše značka
5002381224
vyřizuje
Simona Michalíková
datum
25.05.2021

JIŘÍ LEFNER
Bučovská 430
68335 Letonice

Věc:

Chodník Nesovice

K.ú. - p.č.: Nesovice

Stavebník: Obec Nesovice, Nesovice č.p. 305, 68333 Nesovice

Účel stanoviska: Povolení stavby - stavební režim (ÚR+SP)

GasNet, s.r.o., jako provozovatel distribuční soustavy (PDS) a technické infrastruktury, zastoupený GasNet Služby, s.r.o., vydává toto stanovisko:

V ZÁJMOVÉM ÚZEMÍ STAVBY SE NACHÁZÍ TATO PLYNÁRENSKÁ ZAŘÍZENÍ A PLYNOVODNÍ PŘÍPOJKY:

- STL PE 110 plynovod vč. přípojek

Požadujeme respektovat průběh a ochranné pásmo plynárenského zařízení.

Plynovod a přípojeky s navrtávacími T-kusy (dále jen zařízení) nesmí být uloženy v konstrukci komunikace - zpevněných ploch. Křížení a souběh inž. sítí s plynovodním zařízením musí být v souladu s ČSN 73 6005, tab. 1 a 2.

Budované objekty (např. dopravní značky, sloupy atd.) musí dodržet od stávajícího zařízení světlovou vzdálenost dle ČSN EN 12 007, TPG 702 04, čl. 14.5 a 14.6 - minimálně 1 m, tj. nesmí zasahovat do ochranného pásma zařízení - plynovodu!

Nad plynárenským zařízením nesmí být souběžně umístěny obrubníky nebo jiné zařízení s pevným základem.

Povrch nad plynárenským zařízením doporučujeme zhotovit z rozebratelného materiálu.

Požadujeme dodržet krytí plynovodu dle ČSN 73 6005.

V případě změny nivelety terénu doporučujeme před zahájením stavby provést ručně kopané sondy pro ověření hloubky uložení potrubí.

Při realizaci stavby je nutno dodržovat veškerá pravidla stanovená pro práce v ochranném pásmu (OP) plynárenského zařízení a plynovodních přípojek, které činí 1 m na každou stranu měřeno kolmo od obrysu plynovodu a přípojek. V tomto pásmu nesmí být umístovány žádné nadzemní stavby, prováděna skládka materiálu a výšková úprava terénu. Veškeré stavební práce budou prováděny v OP výhradně ručním způsobem a musí být vykonávány tak, aby v žádném případě nenarušily bezpečný provoz uvedených plynárenských zařízení a plynovodních přípojek.

Pokud realizace stavby vyvolá výškovou nebo směrovou úpravu trasy plynárenského zařízení, bude toto posuzováno jako přeložka. Náklady budou hrazeny investorem stavby.

Toto stanovisko se netýká žádných úprav plynárenského zařízení v zájmovém území.

Případně nutno řešit samostatně (<https://www.gasnet.cz/cs/kontaktni-system/>)

Současně si vyhradujeme upřesnění nebo rozšíření našich podmínek při zjištění situace na místě.

PŘED ZAHÁJENÍM STAVBY BUDE PROVEDENO PŘESNÉ VYTÝČENÍ PZ, viz. odst.1 tohoto stanoviska – poskytnutý záznam je pouze ORIENTAČNÍ.

GasNet Služby, s.r.o.

Plynárenská 499/1 · Zábřdovice · 602 00 Brno · T 555 90 10 10 · www.gasnet.cz

IČ: 27935311 · DIČ: CZ27935311

Zápis do obchodního rejstříku: Krajský soud v Brně, sp. zn. C 57165, dne 26. 7. 2007

Certificate of incorporation: Regional Court in Brno, ref. number C 57165, on 26th July 2007



V rozsahu této stavby souhlasíme s povolením stavby dle zákona 183/2006 Sb. ve znění pozdějších předpisů. Tento souhlas platí pro územní řízení, řízení o územním souhlasu, veřejnoprávní smlouvy pro umístění stavby, zjednodušené územní řízení, ohlášení, stavební řízení, společné územní a stavební řízení, veřejnoprávní smlouvu o provedení stavby nebo oznámení stavebního záměru s certifikátem autorizovaného inspektora.

V zájmovém území se mohou nacházet plynárenská zařízení jiných vlastníků či správců, případně i dlouhodobě nefunkční/neprovozovaná plynárenská zařízení bez dostupných informací o jejich poloze a vlastnictví.

Plynárenská zařízení a plynovodní přípojky (dále jen PZ) jsou dle ust. § 2925 zákona č. 89/2012 Sb., občanského zákoníku, provozovány jako zařízení zvláště nebezpečná a z tohoto důvodu jsou chráněna ochranným pásmem dle zákona č. 458/2000 Sb. ve znění pozdějších předpisů.

Rozsah ochranného pásma je stanoven v zákoně 458/2000 Sb. ve znění pozdějších předpisů.

Stavební činnosti je možné realizovat pouze při dodržení podmínek stanovených v tomto stanovisku. Nebudou-li tyto podmínky dodrženy, budou stavební činnosti považovány dle § 68 zákona č. 458/2000 Sb. ve znění pozdějších předpisů za činnost bez našeho předchozího souhlasu. Při každé změně projektu nebo stavby (zejména trasy navrhovaných inženýrských sítí) je nutné požádat o nové stanovisko k této změně.

Nedodržení podmínek uvedených v tomto stanovisku zakládá odpovědnost stavebníka za vzniklé škody.

Na stavební činnosti se pro účely tohoto stanoviska považují všechny činnosti prováděné v ochranném pásmu PZ (tzn. bezvýkopové technologie a terénní úpravy) a činnosti mimo ochranné pásmo, pokud by takové činnosti mohly ohrozit bezpečnost a spolehlivost PZ (např. trhací práce, sesuvy půdy, vibrace, apod.).

Případné zřizování staveniště, skladování materiálů, stavebních strojů apod. bude realizováno mimo ochranné pásmo PZ (není-li ve stanovisku uvedeno jinak).

Při použití nákladních vozidel, stavebních strojů a mechanismů požadujeme zabezpečit případný přejezd přes PZ uložením betonových panelů v místě přejezdu PZ.

PŘI REALIZACI STAVBY BUDOU DODRŽENY TYTO PODMÍNKY PRO PROVÁDĚNÍ STAVEBNÍ ČINNOSTI:

(1) Před zahájením stavební činnosti bude provedeno vytyčení trasy a přesné určení uložení PZ. Vytyčení trasy provede příslušná regionální oblast ZDARMA. Formulář a kontakt naleznete na <https://www.gasnet.cz/cs/ds-vytyceni-pz/>, lze využít QR kód, který je uveden v tomto stanovisku. Při podání žádosti uvede žadatel naši značku (číslo jednací) uvedenou v úvodu tohoto stanoviska a sdělí termín zahájení a ukončení stavby. O provedeném vytyčení trasy bude sepsán protokol. Přesné určení uložení PZ (sondou) je povinen provést stavebník na svůj náklad.
BEZ VYTYČENÍ TRASY A PŘESNÉHO URČENÍ ULOŽENÍ PZ STAVEBNÍKEM NESMÍ BÝT VLASTNÍ STAVEBNÍ ČINNOST ZAHÁJENA. VYTYČENÍ POVAŽUJEME ZA ZAHÁJENÍ STAVEBNÍ ČINNOSTI V OCHRANNÉM A BEZPEČNOSTNÍM PÁSMU PZ. PROTOKOL O VYTYČENÍ MÁ PLATNOST 2 MĚSÍCE.

(2) Stavebník je povinen stavebnímu podnikateli prokazatelně předat kopii tohoto stanoviska. Převzetí kopie stvrdí stavební podnikatel stavebníkovi svým podpisem a zápisem do stavebního deníku. Pracovníci provádějící stavební činnosti budou prokazatelně seznámeni s polohou PZ, rozsahem ochranného pásma a těmito podmínkami.

(3) Bude dodržena mj. ČSN 73 6005, u Hospodářské komory České republiky registrovaných TPG 702 01, TPG 702 04 a TPG 700 03 a zákon č. 458/2000 Sb. ve znění pozdějších předpisů, případně další předpisy související s uvedenou stavbou.

(4) Při provádění stavební činnosti v ochranném pásmu PZ vč. přesného určení uložení PZ je stavebník povinen učinit taková opatření, aby nedošlo k poškození PZ nebo ovlivnění jejich bezpečnosti a spolehlivosti provozu. Nebude použito nevhodného nářadí, zemina bude těžena pouze ručně bez použití pneumatických, elektrických, bateriových a motorových nářadí.

(5) V případě použití bezvýkopových technologií (např. protlaku) bude před zahájením stavební činnosti provedeno úplné obnažení PZ v místě křížení na náklady stavebníka. Technologie musí být navržena tak, aby v místě křížení nebo souběhu s PZ byl dostatečný stranový nebo výškový odstup od PZ, který zajistí nepoškození PZ během prací a to s ohledem na použitou bezvýkopovou technologii a všechny její účinky na okolní terén. V případě, že nemůže být tato podmínka dodržena, nesmí být použita bezvýkopová technologie.

(6) Odkrytá PZ budou v průběhu nebo při přerušení stavební činnosti řádně zabezpečena proti jejich poškození.

(7) Poklapy uzávěrů a ostatních armatur na PZ, vč. hlavních uzávěrů plynu (HUP) na odběrném plynovém zařízení udržovat stále přístupné a funkční po celou dobu trvání stavební činnosti.

(8) Bude zachována hloubka uložení PZ (není-li ve stanovisku uvedeno jinak).

(9) Stavebník je povinen neprodleně oznámit každé i sebemenší poškození PZ (vč. drobných vrypů do PE potrubí, poškození izolace, signalizačního vodiče, výstražné fólie, markeru atd.) na telefon 1239.

(10) Před provedením zásypu výkopu a v průběhu stavby bude provedena kontrola dodržení podmínek stanovených pro stavební činnosti v ochranném pásmu PZ. Povinnost kontroly se vztahuje i na PZ, která nebyla odhalena. Kontrolu provede příslušná regionální oblast (formulář a kontakt naleznete na <https://www.gasnet.cz/cs/ds-vytyceni-pz/>, lze využít QR kód, který je uveden v tomto stanovisku). Při žádosti uvede žadatel naši značku (číslo jednací) uvedenou v úvodu tohoto stanoviska. Kontrolu je třeba objednat min. 5 dnů předem.

Předmětem kontroly je také ověření dodržení stanovené odstupové vzdálenosti staveb, které byly povoleny v ochranném a bezpečnostním pásmu PZ.

(11) O provedené kontrole bude sepsán protokol. Bez provedené kontroly nesmí být PZ zasypána. Stavebník je povinen na základě výzvy provozovatele PZ, nebo jeho zástupce doložit průkaznou dokumentaci o nepoškození PZ během výstavby nebo provést na své náklady kontrolní sondy v místě styku stavby s PZ.

(12) PZ budou po kontrole řádně podsypána a obsypána těžkým pískem, bude provedeno zhutnění a bude osazena výstražná fólie žluté barvy, vše v souladu s u Hospodářské komory České republiky registrovaných TPG 702 01 a TPG 702 04.

(13) Neprodleně po skončení stavební činnosti budou řádně osazeny všechny poklopy a nadzemní prvky PZ.


(14) Pokud stavebník nedodrží podmínky stanovené tímto stanoviskem bude činnost stavebníka vyhodnocena provozovatelem PZ jako narušení ochranného nebo bezpečnostního pásma PZ a budou z toho vyvozeny příslušné důsledky.

Platí pouze pro území vyznačené v příloze tohoto stanoviska a to 24 měsíců ode dne jeho vydání.

V případě dotčení pozemku v majetku společnosti GasNet, s.r.o. je třeba dále projednat smluvní vztah k tomuto pozemku. Kontakt na projednání naleznete na adrese www.gasnet.cz/cs/kontaktni-system/, činnost Smluvní vztahy - pozemky a budovy plynárenských zařízení.

Za správnost a úplnost dokumentace předložené s žádostí včetně jejího souladu s platnými předpisy plně zodpovídá její zpracovatel. Stanovisko nenahrazuje případná další stanoviska k jiným částem stavby.

V případě další korespondence nebo jednání (např. změna stavby) uvádějte naši značku - 5002381224 a datum tohoto stanoviska. Kontakty jsou k dispozici na <https://www.gasnet.cz/cs/kontaktni-system/>.



GasNet, s.r.o.
zastoupená společností GasNet Služby, s.r.o., IČ 27935311
Simona Michalíková
Technik externích požadavků-Morava
Oddělení zpracování ext.požadavků-Morava
SIMONA.MICHALIKOVA@GASNET.CZ



Zažádejte o vytyčení

Přílohy: Orientační zakres plynárenského zařízení, Detailní zakres plynárenského zařízení, Detailní zakres plynárenského zařízení, Ověřená příloha žadatele



**VYJÁDŘENÍ O EXISTENCI SÍTĚ ELEKTRONICKÝCH KOMUNIKACÍ
společnosti CETIN a.s.**

(„Vyjádření“)

**A VŠEOBECNÉ PODMÍNKY OCHRANY SÍTĚ ELEKTRONICKÝCH KOMUNIKACÍ
společnosti CETIN a.s.**

(„Všeobecné podmínky ochrany SEK“)

toto Vyjádření a Všeobecné podmínky ochrany SEK je vydané dle ustanovení § 101 zákona č. 127/2005 Sb., o elektronických komunikacích a o změně některých souvisejících zákonů, v účinném znění („Zákon o elektronických komunikacích“), a dle ustanovení § 161 zákona č. 183/2006 Sb., o územním plánování a stavebním řádu, v účinném znění („Stavební zákon“), a dle příslušných ustanovení zákona č. 89/2012 Sb., občanský zákoník, v účinném znění („Občanský zákoník“)

Číslo jednací: 661225/21

Číslo žádosti: 0121 141 342 („Žádost“)

Název akce („Stavba“)	CHODNÍK NESOVICE	
Důvod vydání Vyjádření („Důvod vyjádření“)	Společné územní a stavební řízení	
Žadatel	JIRŘÍLEFNER	
Stavebník	OBEC NESOVICE, BEZ ULICE 305/BUČOV, NESOVICE, 68333	
Zájmové území	Okres	Vyškov
	Obec	Nesovice
	Kat. území / č. parcely	Nesovice
Platnost Vyjádření	4. 6. 2023 („Den konce platnosti Vyjádření“)	

Žadatel Žádostí určil a vyznačil Zájmové území, jakož i určil Důvod Vyjádření.

Na základě určení a vyznačení Zájmového území Žadatelem a na základě určení Důvodu Vyjádření vydává společnost CETIN a.s. následující Vyjádření:

Dojde ke střetu se sítí elektronických komunikací (dále jen „SEK“) společnosti CETIN a.s.

- (I) Na Žadatelem určeném a vyznačeném Zájmovém území se vyskytuje SEK společnosti CETIN a.s.;
- (II) Společnost CETIN a.s. za podmínky splnění bodu (III) tohoto Vyjádření **souhlasí**, aby Stavebník a/nebo Žadatel, je-li Stavebníkem v Zájmovém území vyznačeném v Žádosti, provedl Stavbu a/nebo činnosti povolené příslušným správním rozhodnutím vydaným dle Stavebního zákona;
- (III) Stavebník a/nebo Žadatel, je-li Stavebníkem, je povinen
 - (i) dodržet tyto níže uvedené podmínky, které byly stanovené POS, tak jak je tento označen ve Všeobecných podmínkách ochrany SEK

Číslo jednací: 661225/21

Číslo žádosti: 0121 141 342

- realizace stavby je podmíněna překládkou trasy SEK a úpravy kabelové trasy mimo obrubník a jeho betonový základ.
Pro stavebníka je výhodné, aby trasa přeložky SEK byla součástí územního rozhodnutí stavby, která ji vyvolala.
Na vedení SEK umístěné na nemovitosti se vztahuje § 104, případně § 147 zákona č.127/2005 Sb., o elektronických komunikacích. Náklady spojené s vynucenou překládkou na úrovni stávajícího technického řešení a zřízením nového věcného břemene SEK hradí ten, kdo překládku vyvolal. Přeložení trasy SEK zajistí její vlastník, společnost CETIN.
Překládka bude provedena dle projektové dokumentace odsouhlasené provozovatelem sítě CETIN. Realizace je podmíněna uzavřením smlouvy o provedení vynucené překládky, nejpozději před vydáním stavebního povolení nebo jiného souhlasu provedení stavby.
Stavebník písemně oznámí na místně příslušné pracoviště ochrany sítě Brno termín zahájení prací.
Pro zahájení administrace přeložky a vypracování cenově technického návrhu kontaktujte e-mailovou poštou:
Vašák Pavel tel. +420606894181 pavel.vasak@cetin.cz

- V místech nových vjezdů a parkovacích stání uložte kabelové vedení do chrániček. Založte rezervní chráničku PE 110 mm. Chráničky uložte tak, aby přesahovaly alespoň 0,5m za okraj zpevněné pojezdové plochy.
 - V místech spojek a odbočení kabelové trasy nezřizujte souvislé pojezdové plochy.
 - Nad kabelovou trasou neukládejte podélné obrubníky, ani jejich betonový základ.
 - Parkovací stání nad kabelovou trasou proveďte tak, aby povrch nad kabelovou trasou byl rozebíratelný.
 - Zpevněné povrchy nad kabelovou trasou proveďte tak, aby povrch nad kabelovou trasou byl rozebíratelný.
 - Podmínkou pro provedení stavby je přeložení kabelové trasy/zařízení SEK. Trasu přeložky zapracujte a zakreslete do projektové dokumentace stavby.; a
- (ii) řídit se Všeobecnými podmínkami ochrany SEK, které jsou nedílnou součástí Vyjádření;
- (IV) Pro případ, že bude nezbytné přeložení SEK, zajistí vždy takové přeložení SEK její vlastník, společnost CETIN a.s. Stavebník, který vyvolal překládku SEK je dle ustanovení § 104 odst. 17 Zákona o elektronických komunikacích povinen uhradit společnosti CETIN a.s. veškeré náklady na nezbytné úpravy dotčeného úseku SEK, a to na úrovni stávajícího technického řešení;
- (V) Pro účely přeložení SEK dle bodu (IV) tohoto Vyjádření je Stavebník povinen uzavřít se společností CETIN a.s. Smlouvu o realizaci překládky SEK.

Vyjádření je platné pouze pro Zájmové území určené a vyznačené Žadatelem, jakož i pro Důvod Vyjádření stanovený a určený Žadatelem v Žádosti.

Vyjádření pozbývá platnosti i) v Den konce platnosti Vyjádření, ii) změnou rozsahu Zájmového území či změnou Důvodu Vyjádření uvedeného v Žádosti a/nebo iii) jakýmkoliv porušením kterékoliv povinnosti stanovené Všeobecnými podmínkami ochrany SEK, to vše v závislosti na tom, která ze skutečností rozhodná pro pozbytí platnosti Vyjádření nastane nejdříve.

Společnost CETIN a.s. vydáním tohoto Vyjádření poskytla Žadateli pro Žadatelem určené a vyznačené Zájmové území veškeré informace o SEK dostupné společnosti CETIN a.s. ke dni podání Žádosti.

Ze strany společnosti CETIN a.s. může v některých případech docházet ke zpracování Vašich osobních údajů. Ke zpracování Vašich osobních údajů dochází vždy v souladu s platnými právními předpisy. Konkrétní zásady a podmínky zpracování osobních údajů společností CETIN a.s. jsou dostupné na <https://www.cetin.cz/zasady-ochrany-osobnich-udaju>.

V případě dotazů k Vyjádření kontaktujte prosím asistenční linku 238 461 111.

Přílohami Vyjádření jsou:

Číslo jednací: 661225/21

Číslo žádosti: 0121 141 342

- *Všeobecné podmínky ochrany SEK*
- *Informace k vytýčení SEK ve vlastnictví společnosti CETIN a.s.*
- *Situační výkres (obsahuje Zájmové území určené a vyznačené Žadatelem a výřezy účelové mapy SEK)*

Vyjádření vydala společnost **CETIN a.s.** dne: 4. 6. 2021.



CETIN a.s.
Českomoravská 2510/19, Libeň
190 00 Praha 9
DIČ: CZ04084063

102

